

INFORMAZIOA ETA TRACKAK ESKURATZEKO  
DESCARGA DE INFORMACIÓN Y TRACKS

[www.araba.eus](http://www.araba.eus)

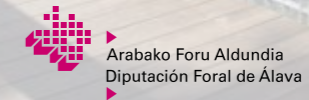
► herriarrak/gaiak/ingurumena/arabako\_ibilbide\_berdeen\_sarea  
ciudadania/temas/medioambiente/red\_de\_itinerarios\_verdes



[www.araba.eus/web/ibilbideberdeenarea](http://www.araba.eus/web/ibilbideberdeenarea)



[www.araba.eus/web/reditinerariosverdes](http://www.araba.eus/web/reditinerariosverdes)



## NERBIOIKO PARKE LINEALA PARQUE LINEAL DEL NERVIÓN

Arabako Ibilbide Berdeen Sarea Red de Itinerarios Verdes de Álava



### NERBIOI IBAIA · RÍO NERVIÓN

**D**elikan (Araba) du jatorria 72 kilometro luzerako ibai honek, bera da eurite eta desiozteei esker 170 m-tako Nerbioi ur-jauzi ikusgarriaren erantzulea. Amurrio eta Laudiotik igarota, Bizkaiko kostalderantz jarraitzen du bere ibilgua behin Basaurin Ibaizabal ibaiarekin elkartuta. Haritz eta lizarrez osatutako erribera basoak hainbat animalien bizileku dira, hala nola, koartze hauskara, lepazuria, ahate eta anfibio espezie desberdinak.

Gracias a los días lluviosos y el deshielo, el Río Nervión de 72 kilómetros de longitud, es el causante de la cascada del Nervión en Delika (Álava) de más de 170 m de altura. Después de atravesar Amurrio y Laudio se une con el río Ibaizabal en Basauri, siguiendo su cauce hasta la costa de Bizkaia. Hoy en día, sus bosques de ribera de robles y fresnos son un refugio para animales como la garza real, la garduña, y distintas especies de patos y anfibios.




### EZ EZAZU GALDU...


**N**ahitaz ikusi beharko zenituzke Gorobel Mendilerroa, Delikako arroila eta Maroñoko urtegia bezalako inguruko lekuetako altxor naturalak, baita Arabako ondarearen harribitxiak diren Kexaako Monumentu Multzoa, Arteko Andra Mariaren santutegia edo Artziniegako hiribildu noblea.

### NO TE PIERDAS...

En las proximidades, no te deberías perder los tesoros naturales de la Sierra Salvada, el cañón del Delika o el pantano de Maroño ni auténticas joyas patrimoniales como el Conjunto Monumental de Quejana, el Santuario de la Virgen de la Encina, o la villa solariega de Artziniega, entre otras.

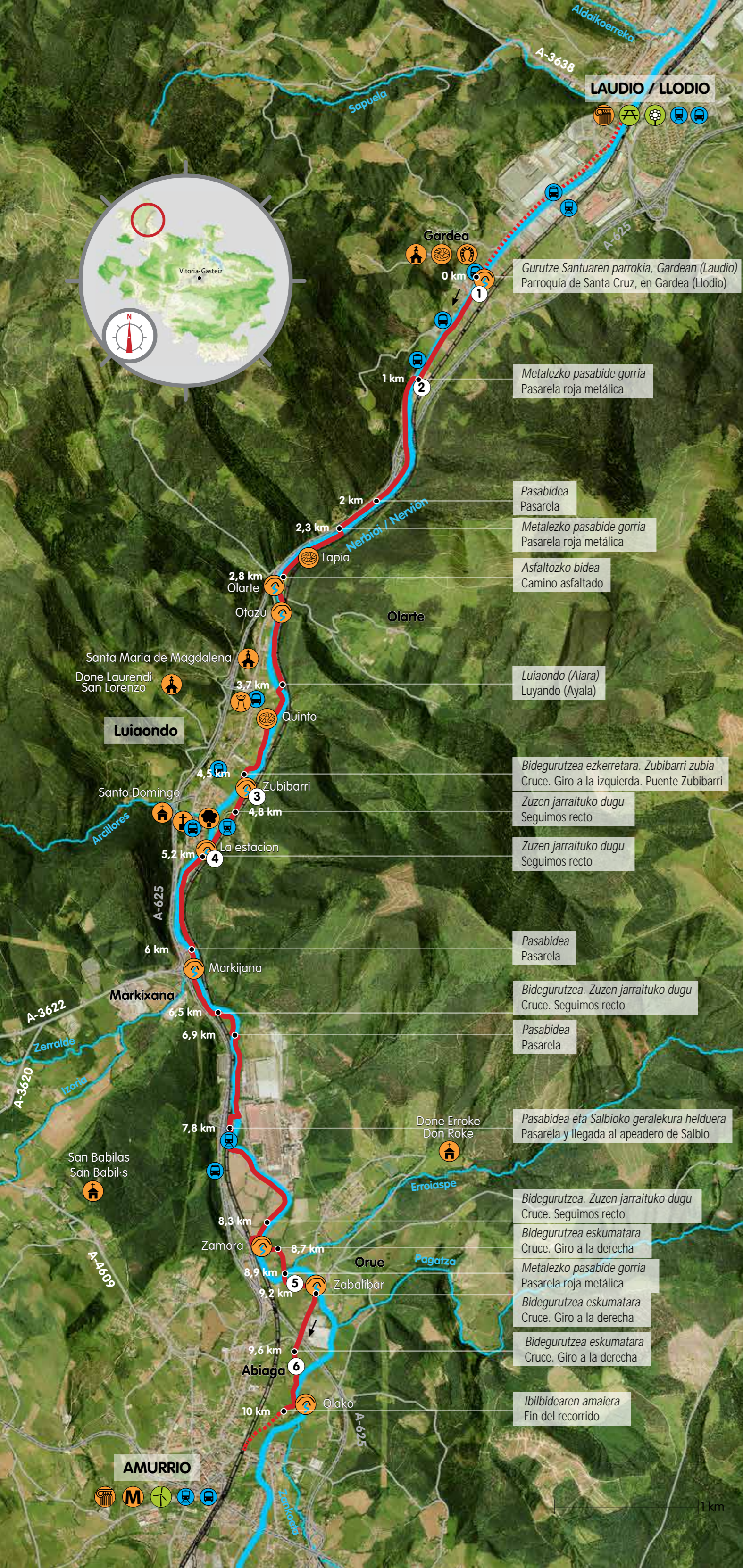


Delikako ur jauzia  
Salto del Nervión



Kexaako Monumentu Multzoa  
Conjunto Monumental de Quejana

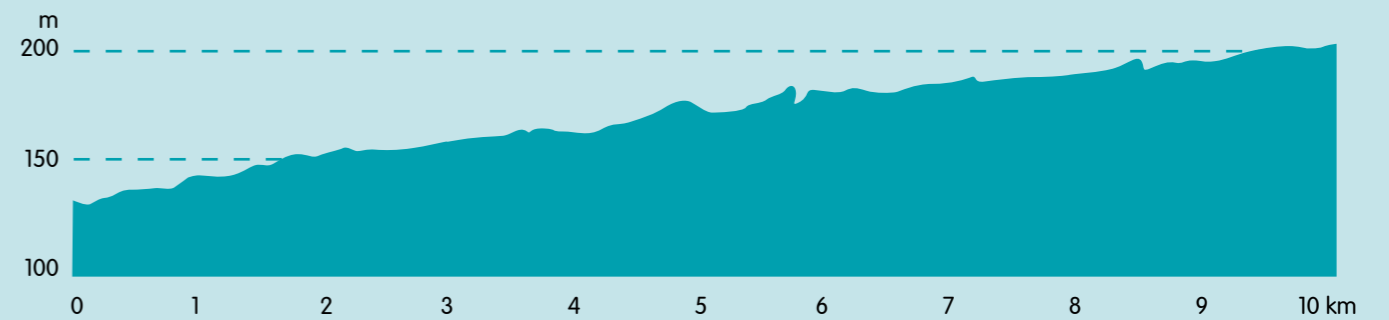
## IBILBIDEKO LEKU INTERESGARRIAK · PUNTOS DE INTERÉS DEL RECORRIDO



- Ferratokia Ferrería
- Dorrea Torre
- Zubia Puente
- Hirigune historikoa Casco histórico
- Malato zuhaitza Árbol Malato
- Baseliza Ermita
- Eliza Iglesia
- Errota Molino
- Likorearen museoa Museo del Licor
- Gurutzea Cruz
- Lamuzako parkea Parque de Lamuza
- Atsedengunea Área de esparcimiento
- Aresketamendi Aresketamendi
- Tren geltokia Parada de tren
- Autobus geltokia Parada de autobús



## IBILBIDEKO PERFLA · PERFIL DEL RECORRIDO



Abiapuntua / punto de partida: **Gardea** (Laudio / Llodio)

10 km

Helmuga / punto de llegada: **Amurrio**

70 m

## SARRERA · INTRODUCCIÓN



**N**erbioiko Parke Lineala eskualdeko gerriko industrialaren ingurune naturalarekin topo egiteko elkargune berri bat sortu duen asmo handiko proiektu bat da. Oinez edo bizikletaz gozatzeko berreskuratu den Nerbioi ibaiaren korridore honek, Aiarako haranaren bihotzean murgiltzen gaitu. 10 kilometroko ibilbide honetan zehar Laudio, Aiara eta Amurrio herriak ezagutuko ditugu.

**E**l Parque Lineal del Nervión es un ambicioso proyecto que ha dotado al cinturón industrial de este valle de un nuevo punto de encuentro con la explosiva naturaleza que lo custodia. Recuperado para el disfrute a pie o en bici, el corredor fluvial del Nervión nos sumerge en pleno corazón del valle de Ayala. En esta ruta de 10 kilómetros conectaremos las localidades de Llodio, Ayala y Amurrio.